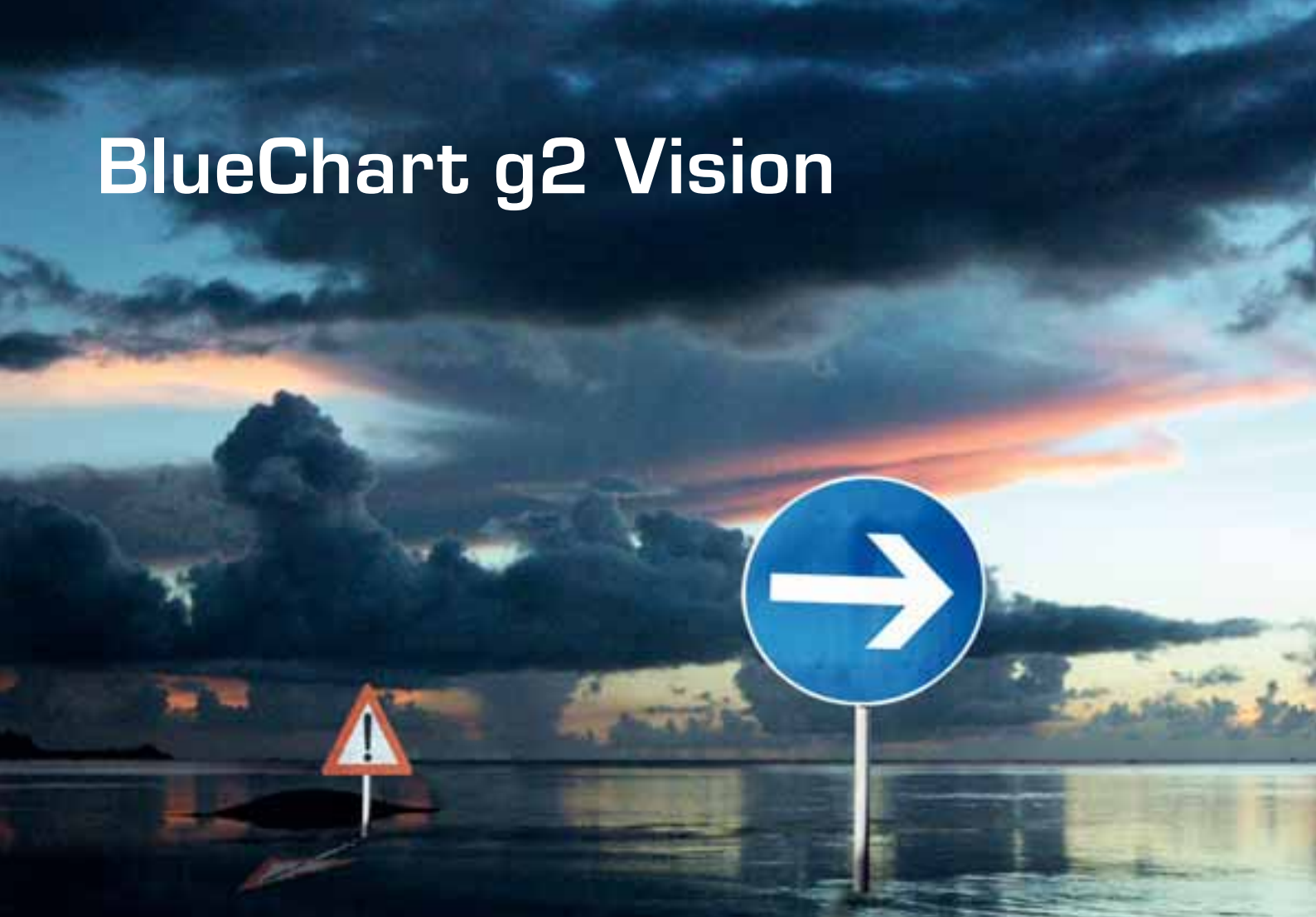


BlueChart g2 Vision



Delt skjerm med sjøkart og radarbilde



Auto Guidance i 3D-perspektiv



Sjøkart med radar overlay



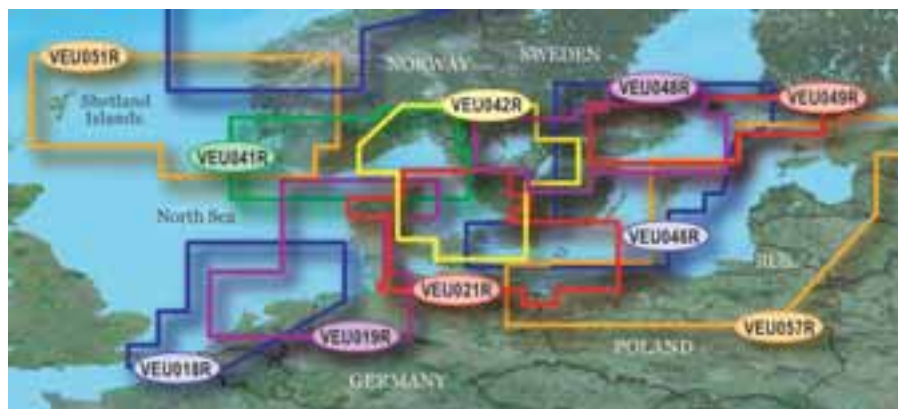
Navigasjon på enkelt vis


Du vet du er på rett kurs når du bruker Bluechart g2 Vision fra Garmin. Og for 2010 er markedets beste sjøkart blitt enda bedre! Både 2D- og 3D-visningen av kartene har fått en imponerende oppgradering. Dessuten gir myk og trinnløs zoom og panorering av kartene et nytt, fantastisk brukergrensesnitt.

Du vil selvfølgelig fortsatt finne elementer som har gjort Bluechart så populært de siste årene: detaljerte satellittfotografier og 2D-/3D-visning av kart både over og under vann. Med innebygget auto guidance teknologi får du forslag om en rask og trygg navigasjonsrute til målet ditt. Kartene inneholder også detaljerte veikart langs kysten med en rekke Points of Interest, slik at du får veiledning til å finne frem etter å ha gått i land også. Alt dette finner du på ferdig programmerte SD-kort som kan settes rett i Garmin plotteren. Se også side 63.



Havnefotografi





BlueChart g2



G2-versjonen er en videreutvikling av de tradisjonelle Bluechartkartene. De har fått **oppdateringer** i to omganger, og er nå enda bedre tilpasset de håndholdte GPS-modellene. Som all Bluechart kartografi er g2 tilpasset for å **ligne de tradisjonelle papirkartene** når de vises på plotteren din. Dette inkluderer loddsudd, skyggelagte dybdekonturer, sjømerker, havneplaner, vrak, hindringer, tidevannsoner, regulerte områder og mer. G2 fått også fått fiskekart og en myk og trinnløs zoom og panorering.



Bluechart er objektorientert, som betyr at du kan panorere deg til forskjellige objekter i kartet og umiddelbart få vist tilgjengelig informasjon om disse. Se Bluechart sammenligningstabell på side 63 for kompatible hovedprodukter.



HOMEPORT - Software for navigasjonsplanlegging

Med **Garmin Homeport™** kan du beregne ruter, veipunkter og tider for sommerens seilaser på PC'en, og samtidig nyte komforten i godstolen hjemme. Du bruker de samme sjøkartbrikkene som på plotteren i båten.

- Software kan brukes med Garmin sjøkart og fiskekart
- Data kan overføres til/fra kartplotter og PC
- Kalkulerer proktert fart, brennstoff-forbruk og ankomsttider
- Viser avstands- og kursberegninger for estimert rute
- Projekterer tidevanns-stasjoner, -strømmer og -data
- Viser dybdeprofiler
- Kompatibel med Google Earth